

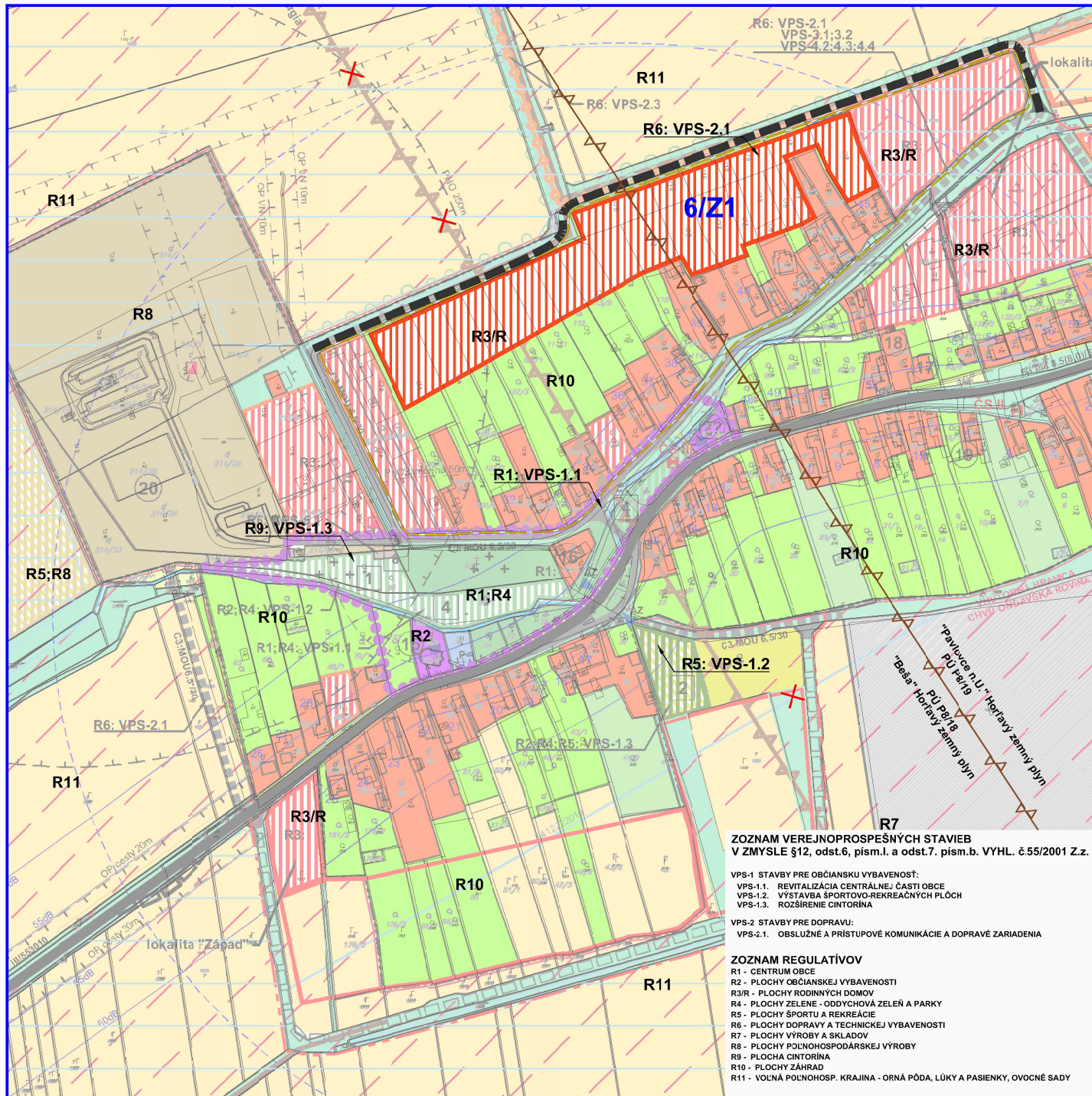
# NOVÝ RUSKOV

## ÚZEMNÝ PLÁN OBCE

### Zmeny a doplnky č.1

KOMPLEXNÝ VÝKRES PRIESTOROVÉHO USPORIADANIA  
A FUNKČNÉHO VYUŽITIA ZASTAVANÉHO ÚZEMIA, DOPRAVA

ČISTOPIS  
1:2000



#### LEGENDA ZaD č.1

STAV	NÁVRH	HRANICE
		Ochranné pásmo vodného toku
		Prieskumné územie dobývacieho priestoru
STAV	NÁVRH	FUNKČNÉ PLOCHY
		Verejná zeleň
		Plochy rodinných domov
STAV	NÁVRH	DOPRAVA
		Obslužné miestne cesty
		Cesty pre peších
		Označenie lokality ZaD č.1

#### ZOZNAM VEREJNOPROSPEŠNÝCH STAVIEB V ZMYSLE §12, odst.6, písm.l. a odst.7. písm.b. VYHL. č.55/2001 Z.z.

VPS-1 STAVBY PRE OBČIANSKU VYBAVENOSŤ:  
VPS-1.1. REVITALIZÁCIA CENTRÁLNEJ ČÁSTI OBCE  
VPS-1.2. VÝSTAVBA ŠPORTOVO-REKREAČNÝCH PLOCH  
VPS-1.3. ROZŠÍRENIE CINTORÍNA

VPS-2 STAVBY PRE DOPRAVU:  
VPS-2.1. OBSLUŽNÉ A PRÍSTUPOVÉ KOMUNIKÁCIE A DOPRAVÉ ZARIADENIA

#### ZOZNAM REGULATÍV

R1 - CENTRUM OBCE  
R2 - PLOCHY OBČIANSKEJ VYBAVENOSTI  
R3/R - PLOCHY RODINNÝCH DOMOV  
R4 - PLOCHY ZELENÉ - ODDYCHOVÁ ZELENĀ A PARKY  
R5 - PLOCHY ŠPORTU A REKREÁCIE  
R6 - PLOCHY DOPRAVY A TECHNICKEJ VYBAVENOSTI  
R7 - PLOCHY VÝROBY A SKLADOV  
R8 - PLOCHY POĽNOHOSPODÁRSKEJ VÝROBY  
R9 - PLOCHA CINTORÍNA  
R10 - PLOCHY ZÁHRAD  
R11 - VOLNÁ POĽNOHOSP. KRAJINA - ORNÁ PÓDA, LÚKY A PASIENKY, OVOCNÉ SADY

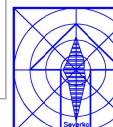
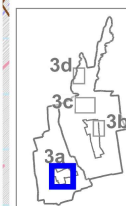
Názov ÚPD: **Zmeny doplnky č.1  
ÚZEMNÝ PLÁN OBCE  
NOVÝ RUSKOV**

Schvaľujúci orgán: Obecné zastupiteľstvo obce Nový Ruskov  
Číslo uznesenia: 65-1/2024  
Dátum schválenia: 6.2.2024

Číslo VZN: 1/2024  
Dátum schválenia: 6.2.2024

.....  
Rastislav Ferkanin  
starosta obce Nový Ruskov

pečiatka



#### ÚZEMNÝ PLÁN OBCE NOVÝ RUSKOV Zmeny a doplnky č.1

Obstarávateľ:	Obec Nový Ruskov	
Obdobie spôsobilosti osobu pre obstarávanie ÚPD:	Ing. Iveta SABAKOVÁ	
Architekt ÚPD:	Ing. arch. Marianna BOŠKOVÁ	

Číslo:	ČISTOPIS	Zak. číslo:	202101_03
Názov výkresu:	KOMPLEXNÝ VÝKRES PRIESTOROVÉHO USPORIADANIA A FUNKČNÉHO VYUŽITIA ZASTAVANÉHO ÚZEMIA OBCE	Dátum:	07.2023
Čís. výkresu:	03a	Škála:	1:2000